



«СОГЛАСОВАНО»

Руководитель Исполнительного комитета  
Аксунского сельского поселения  
Буинского муниципального района  
Республики Татарстан

28.01.19 / Хайрутдинов М.М. /  
дата подпись ФИО

«УТВЕРЖДАЮ»

Директор МБОУ «Аксунская СОШ  
Буинского муниципального района  
РТ»



28.01.19 / Хайруллин Т.Д. /  
дата подпись ФИО

«СОГЛАСОВАНО»

Начальник ОГИБДД МВД России  
по Буинскому району  
майор полиции



Миннебаев Р.Р./

# ПАСПОРТ

дорожной безопасности образовательного учреждения

( т и п о в о й )

МБОУ «Аксунская средняя общеобразовательная школа Буинского  
муниципального района Республики Татарстан»

## Общие сведения

МБОУ «Аксунская средняя общеобразовательная школа Буинского муниципального района Республики Татарстан»

(Полное наименование образовательного учреждения)

Юридический адрес: 422415, Республика Татарстан, Буинский район, село Аксу, улица Школьная, д. 37 а

Фактический адрес: 422415, Республика Татарстан, Буинский район, село Аксу, улица Школьная, д. 37 а

Руководители образовательного учреждения:

Директор (руководитель) Хайруллин Талгат Давлятович 88437450738

(фамилия, имя, отчество)

(телефон)

Заместитель директора  
по учебной работе

Хайруллина Разиня Фаритовна

884374 50738

(фамилия, имя, отчество)

(телефон)

Заместитель директора

по воспитательной работе Идиятуллина Гульназ Тафкилевна 884374 50738

(фамилия, имя, отчество)

(телефон)

МКУ «Управление образования

Буинского муниципального района» заместитель Македонская Н.А. 3-29-02

(должность)

(фамилия, имя, отчество)

(телефон)

ОГИБДД МВД России  
по Буинскому району

начальника /Миннебаев Р.Р./ 3-28-81

(должность)

(фамилия, имя, отчество)

Ответственные работники

за мероприятия по профилактике

детского травматизма (по школе)

учитель

Нурмухаметов И.А.

(должность)

(фамилия, имя, отчество)

88437450738

(телефон)

Руководитель или ответственный  
работник дорожно-эксплуатационной  
организации, осуществляющей  
содержание улично-дорожной  
сети (УДС)\* (ГОРОД) Аксунский СИК

Хайрутдинов М.М. 5-07-27

(фамилия, имя, отчество)

(телефон)

\* Дорожно-эксплуатационные организации, осуществляющие содержание УДС и ТСОДД, несут ответственность в соответствии с законодательством Российской Федерации (Федеральный закон «О безопасности дорожного движения» от 10 декабря 1995 г. № 196-ФЗ, Кодекс Российской Федерации об административных правонарушениях, Гражданский кодекс Российской Федерации).

Руководитель или ответственный  
работник дорожно-эксплуатационной  
организации, осуществляющей  
содержание технических средств  
организации дорожного  
движения (ТСОДД)\* Буинский ДРСУ Апастовского  
филиала АО «Татавтодор»

Голубев С.Ю.  
(фамилия, имя, отчество)

3-24-72  
(телефон)

Количество учащихся \_\_\_\_\_ 67 \_\_\_\_\_

Наличие уголка по БДД первый этаж, фойе  
*(если имеется, указать место расположения)*

Наличие класса по БДД первый этаж кабинет начальных классов  
*(если имеется, указать место расположения)*

Наличие автогородка (площадки) по БДД нет

Наличие автобуса в образовательном учреждении нет

*(при наличии автобуса)*

Владелец автобуса \_\_\_\_\_ нет \_\_\_\_\_

*(образовательное учреждение, муниципальное образование и др.)*

Время занятий в образовательном учреждении:

1-ая смена: 8.30 – 15.00 (период)

2-ая смена: \_\_\_\_\_ – \_\_\_\_\_ (период)

внеклассные занятия: 14.00 – 16.00 (период)

Телефоны оперативных служб:

01

02. 3-72-52. 89600439614

03

## Содержание

### I. План расположения образовательного учреждения.

Образовательное учреждение расположена на правой окраине села - вне путей движения транспортных средств. Дети до школы добираются в пешем порядке. Село состоит из трех прямолинейных улиц, которые соединены между собой переулками. Длина улиц около 2-х км. Дорожное движение организовано по улице Школьная - в 100м. от территории школы.

Парковочные места для автотранспорта располагаются с левой стороны школы.

Стадион и другие спортивные сооружения находятся вне путей движения транспортных средств. Движение транспортных средств к местам разгрузки/погрузки организовано по отдельным воротам, которые не пересекаются с путями движения учащихся.

### II. **Информация** об обеспечении безопасности перевозок детей специальным транспортным средством (автобусом).

1. Общие сведения.
2. Маршрут движения автобуса до образовательного учреждения.
3. Безопасное расположение остановки автобуса у образовательного учреждения.

### III. Приложения

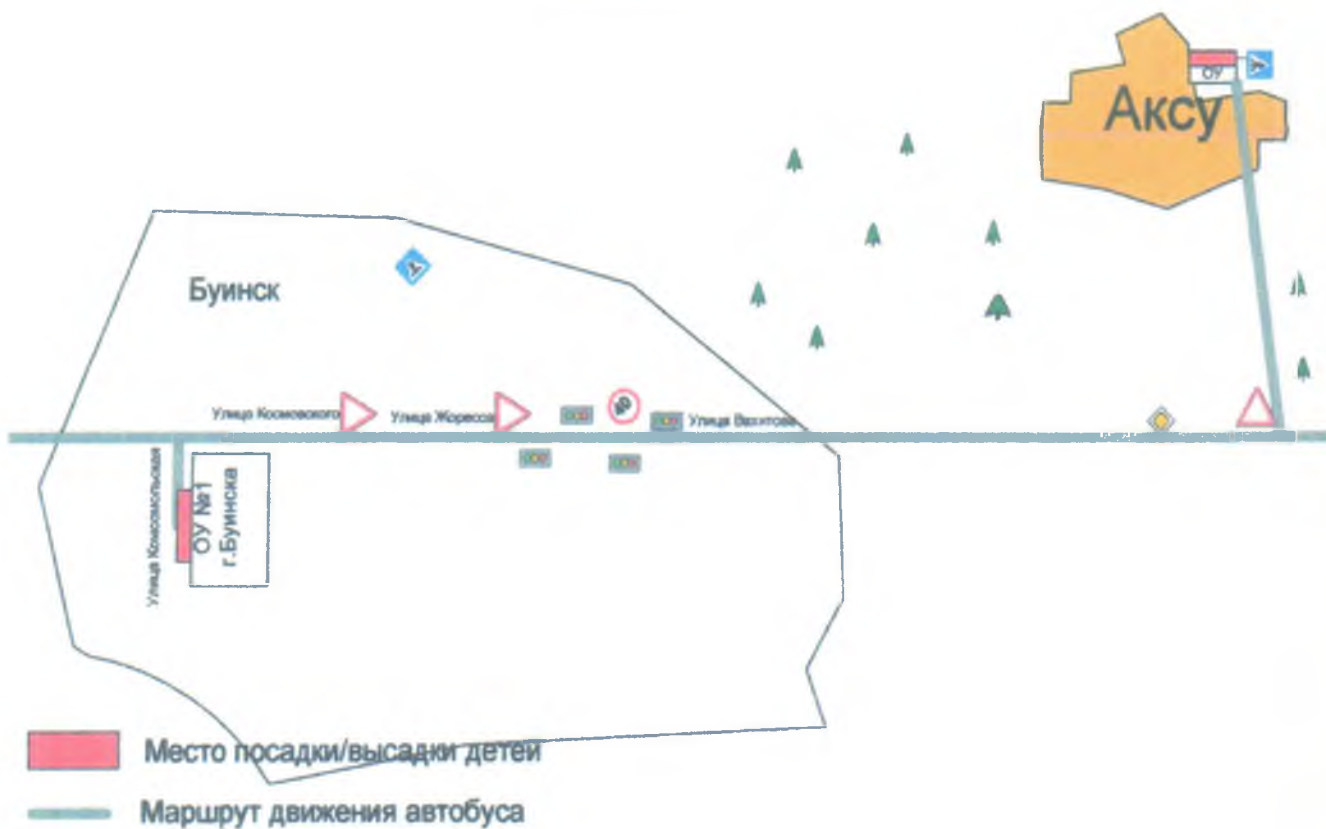
План-схема пути движения транспортных средств и детей (обучающихся, воспитанников) при проведении дорожных ремонтно-строительных работ вблизи образовательного учреждения.

# I. План-схемы образовательного учреждения

## 1. Район расположения образовательного учреждения, пути движения транспортных средств и детей (обучающихся, воспитанников)



**2. Схема маршрута движения специального транспортного средства к месту сдачи государственной аттестации и единого государственного экзамена.**



*(В случаях, когда осуществляется перевозка детей специальным транспортным средством на экскурсии, спортивные соревнования, в лагерь, к месту сдачи государственной аттестации и единого государственного экзамена, Паспорт безопасности ОУ дополняется схемами маршрута движения специального транспортного средства)*

## Рекомендации к составлению план-схемы района расположения образовательного учреждения

1. Район расположения образовательного учреждения определяется группой жилых домов, зданий и улично-дорожной сетью с учетом остановок общественного транспорта (выходов из станций метро), центром которого является непосредственно образовательное учреждение;

2. Территория, указанная на схеме, включает:

образовательное учреждение;

стадион вне территории образовательного учреждения, на котором могут проводиться занятия по физической культуре *(при наличии)*;

парк, в котором могут проводиться занятия с детьми на открытом воздухе *(при наличии)*;

спортивно-оздоровительный комплекс *(при наличии)*;

жилые дома, в которых проживает большая часть детей (учеников) данного образовательного учреждения;

автомобильные дороги и тротуары.

3. На схеме обозначены:

расположение жилых домов, зданий и сооружений;

сеть автомобильных дорог;

пути движения транспортных средств;

пути движения детей (обучающихся, воспитанников) в/из образовательного учреждения;

опасные участки (места несанкционированных переходов на подходах к образовательному учреждению, места имевших место случаев дорожно-транспортных происшествий с участием детей-пешеходов и детей-велосипедистов);

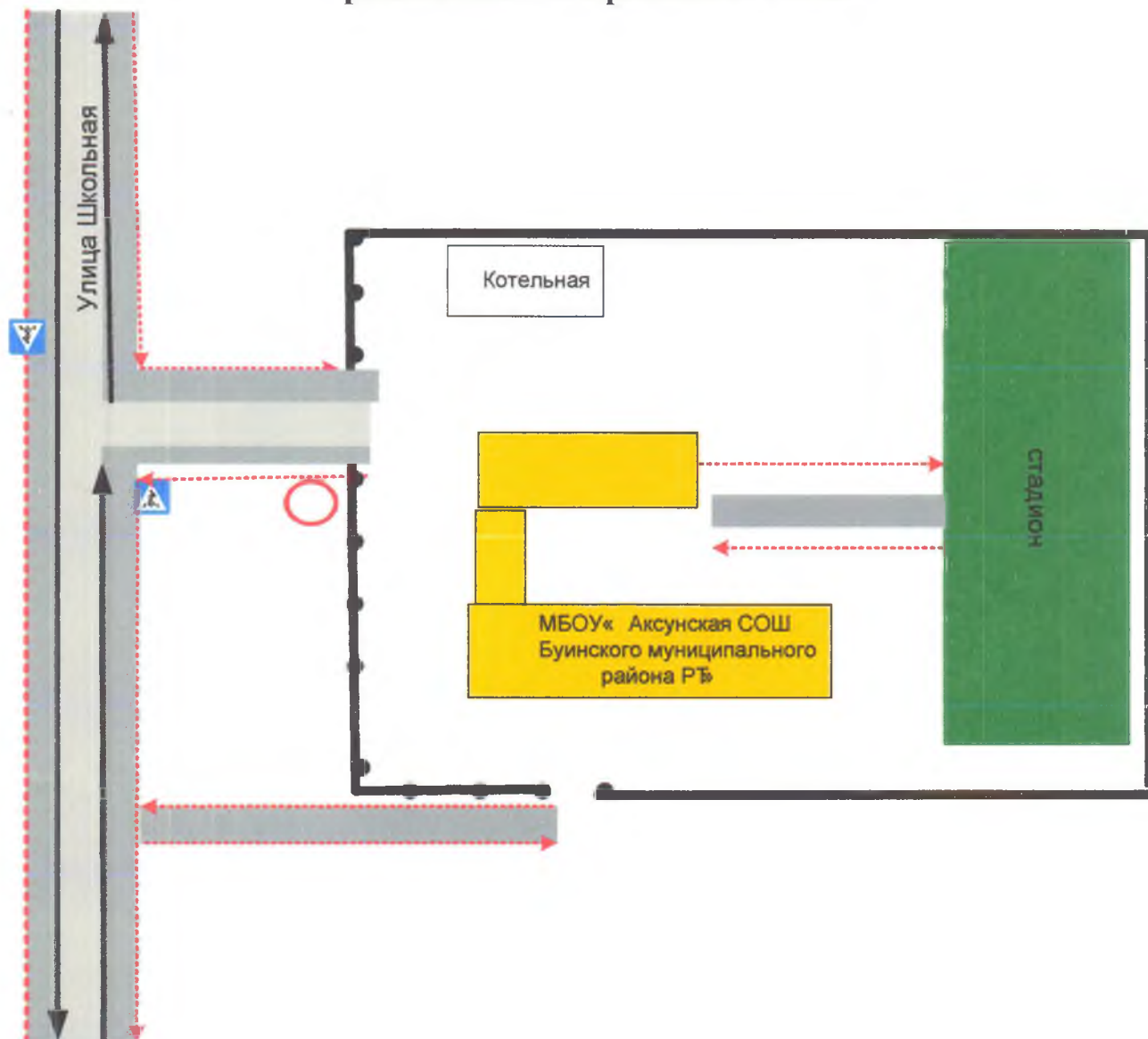
уличные (наземные – регулируемые / нерегулируемые) и внеуличные (надземные и подземные) пешеходные переходы;





названия улиц и нумерация домов.

Схема необходима для общего представления о районе расположения образовательного учреждения. На схеме обозначены наиболее частые пути движения обучающихся от дома (от отдаленных остановок маршрутных транспортных средств) к образовательному учреждению и обратно.

При исследовании маршрутов движения детей необходимо уделить особое внимание опасным зонам, где дети (обучающиеся, воспитанники) пересекают проезжие части дорог не по пешеходному переходу.

**2. Схема организации дорожного движения в непосредственной близости от образовательного учреждения с размещением соответствующих технических средств организации дорожного движения, маршрутов движения детей и расположения парковочных мест**



- |   |                            |   |                               |
|---|----------------------------|---|-------------------------------|
|  | Обочина дороги             |  | Ограждение школы              |
|  | Проезжая часть             |  | Движение транспортных средств |
|  | Направление движения детей |   |                               |
|  | Пешеходный переход         |   |                               |

*(допускается схему дополнять фотоматериалами)*



## Рекомендации к составлению схемы организации дорожного движения в непосредственной близости от образовательного учреждения

1. Схема организации дорожного движения ограничена автомобильными дорогами, находящимися в непосредственной близости от образовательного учреждения.

2. На схеме обозначаются:

здание образовательного учреждения с указанием территории, принадлежащей непосредственно образовательному учреждению (при наличии указать ограждение территории);

автомобильные дороги и тротуары;

уличные (наземные – регулируемые / нерегулируемые) и внеуличные (надземные и подземные) пешеходные переходы на подходах к образовательному учреждению;

дислокация существующих дорожных знаков и дорожной разметки;

другие технические средства организации дорожного движения;

направление движения транспортных средств по проезжей части;

направление безопасного маршрута движения детей (обучающихся, воспитанников).

3. На схеме указано расположение остановок маршрутных транспортных средств и безопасные маршруты движения детей (обучающихся, воспитанников) от остановочного пункта к образовательного учреждения и обратно;

4. При наличии стоянки (парковочных мест) около образовательного учреждения, указывается место расположение и безопасные маршруты движения детей от парковочных мест к образовательному учреждению и обратно.

К схеме (в случае необходимости) должен быть приложен план мероприятий по приведению существующей организации дорожного движения к организации дорожного движения, соответствующей нормативным техническим документам, действующим в области дорожного движения, по окончании реализации которого готовится новая схема.

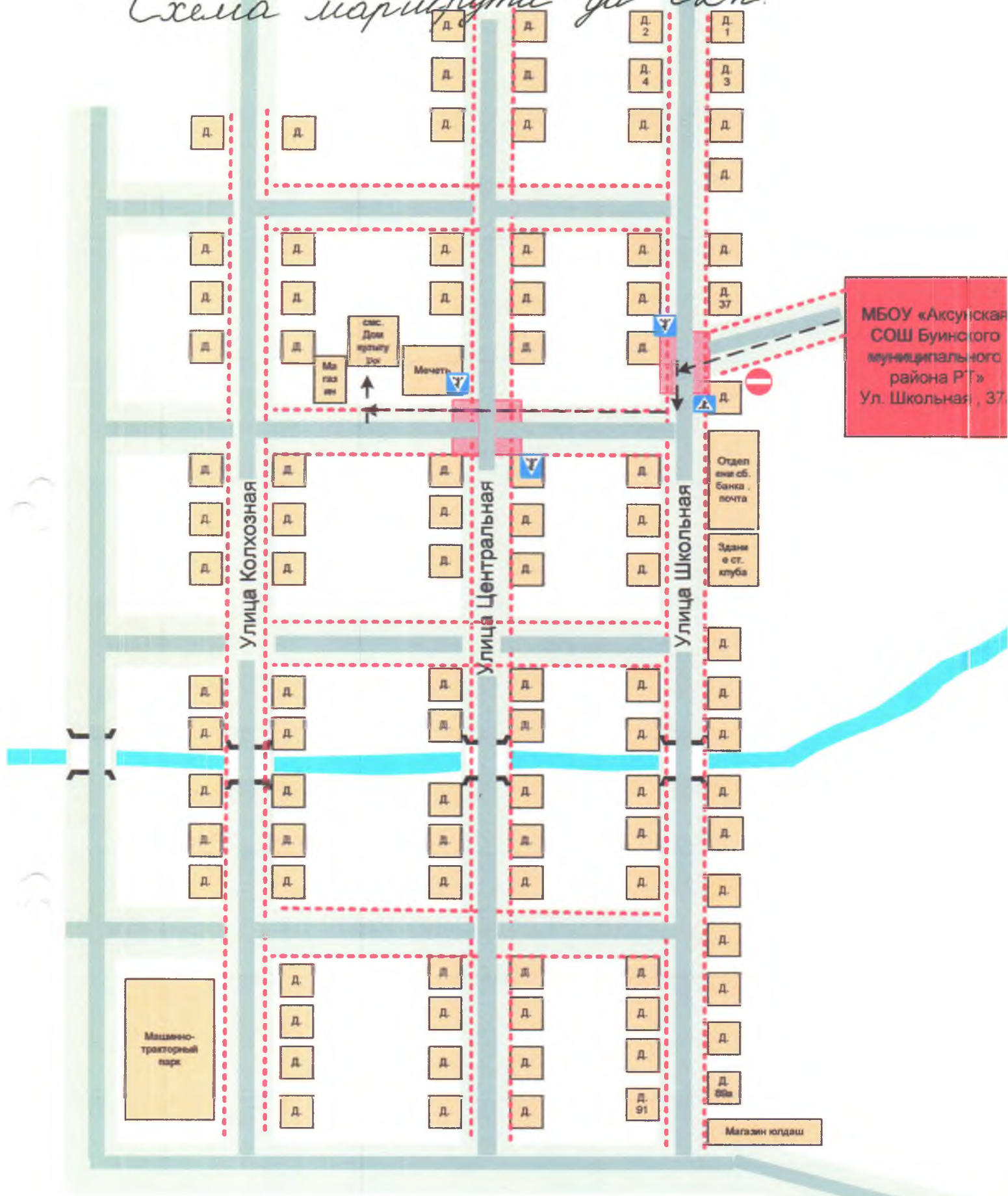
**3. Маршруты движения организованных групп детей от образовательного учреждения к стадиону, парку или спортивно-оздоровительному комплексу**

## 2. Схема маршрута движения специального транспортного средства к месту развлекательных комплексов.



*(В случаях, когда осуществляется перевозка детей специальным транспортным средством на экскурсии, спортивные соревнования, в лагерь, к месту сдачи государственной аттестации и единого государственного экзамена, Паспорт безопасности ОУ дополняется схемами маршрута движения специального транспортного средства)*

# Схема маршрута от ЦДП



МБОУ «Аксунская СОШ Буинского муниципального района РТ»  
Ул. Школьная, 37

Проезжая часть

Обочина

Движение детей (учеников) в (из) образовательное учреждение



Опасные участки



Река



Мост

Д. 16

Жилая застройка

## **Рекомендации к составлению схемы маршрутов движения организованных групп детей от образовательного учреждения к стадиону, парку или спортивно-оздоровительному комплексу**

На схеме района расположения образовательного учреждения указываются безопасные маршруты движения детей от образовательного учреждения к стадиону, парку или спортивно-оздоровительному комплексу и обратно.

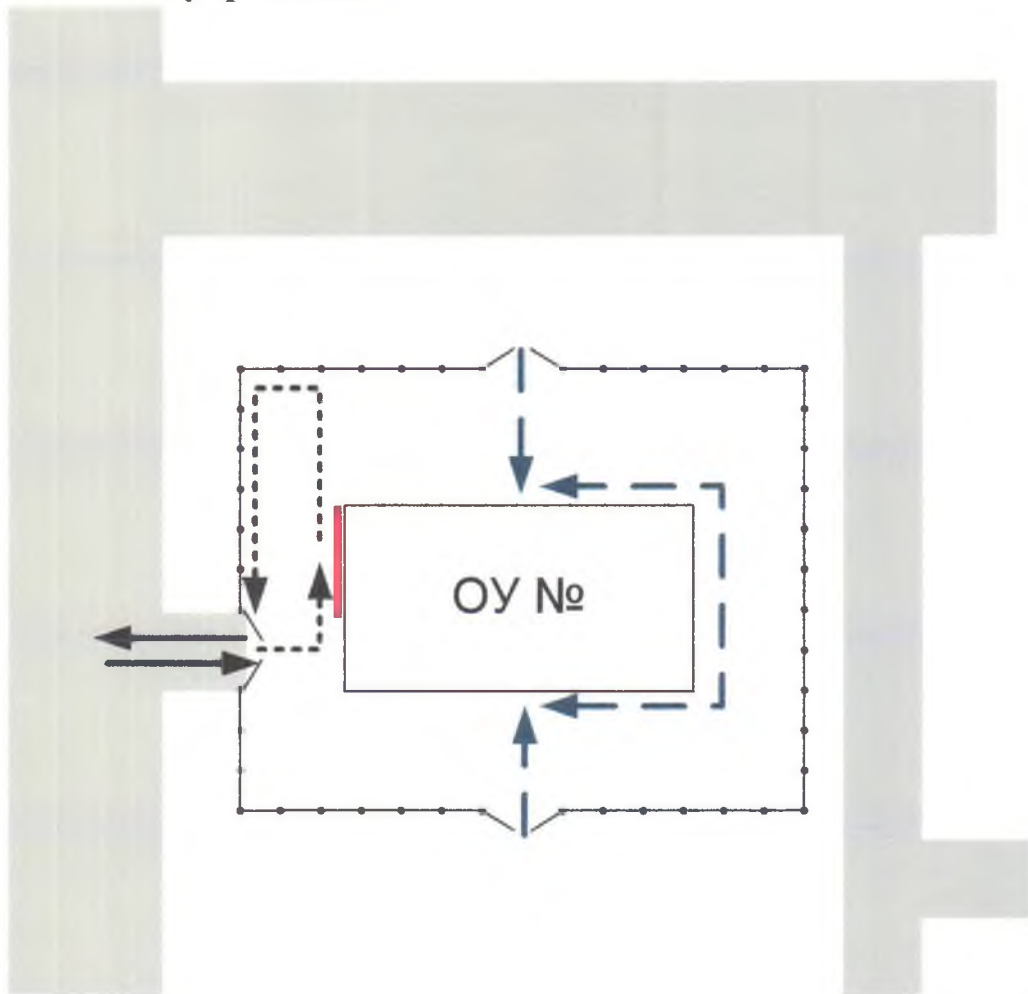
Эти схемы должны использоваться преподавательским составом при организации движения групп детей к местам проведения занятий вне территории образовательного учреждения.





## **Рекомендации к составлению схемы пути движения транспортных средств к местам разгрузки/погрузки и рекомендуемые безопасные пути передвижения детей по территории образовательного учреждения**

На схеме указывается примерная траектория движения транспортных средств на территории образовательного учреждения, в том числе места погрузки/разгрузки, а также безопасный маршрут движения детей во время погрузочно-разгрузочных работ.

В целях обеспечения безопасного движения детей по территории образовательного учреждения необходимо исключить пересечения путей движения детей и путей движения транспортных средств.

**Пути движения транспортных средств к местам разгрузки/погрузки и рекомендуемые безопасные пути передвижения детей по территории образовательного учреждения**



-  - въезд/выезд грузовых транспортных средств
-  - движение грузовых транспортных средств по территории образовательного учреждения
-  - движение детей и подростков на территории образовательного учреждения
-  - место разгрузки/погрузки